



Francisco Ednardo Gonçalves

Professor de Geografia – ednardo.goncalves@ifrn.edu.br

As regionalizações do Rio Grande do Norte

Espaço geográfico



REGIÃO

Regionalização





Pressupostos de análise

- Região
 - não é um dado da natureza, mas uma construção intelectual;
 - Regionalizar
 - ato de construir, intelectualmente, regiões;
 - Regionalização
 - pode ser motivada pelas mais diversas razões (mais comuns: finalidade didática, estatística; planejamento territorial)
-

Pressupostos históricos

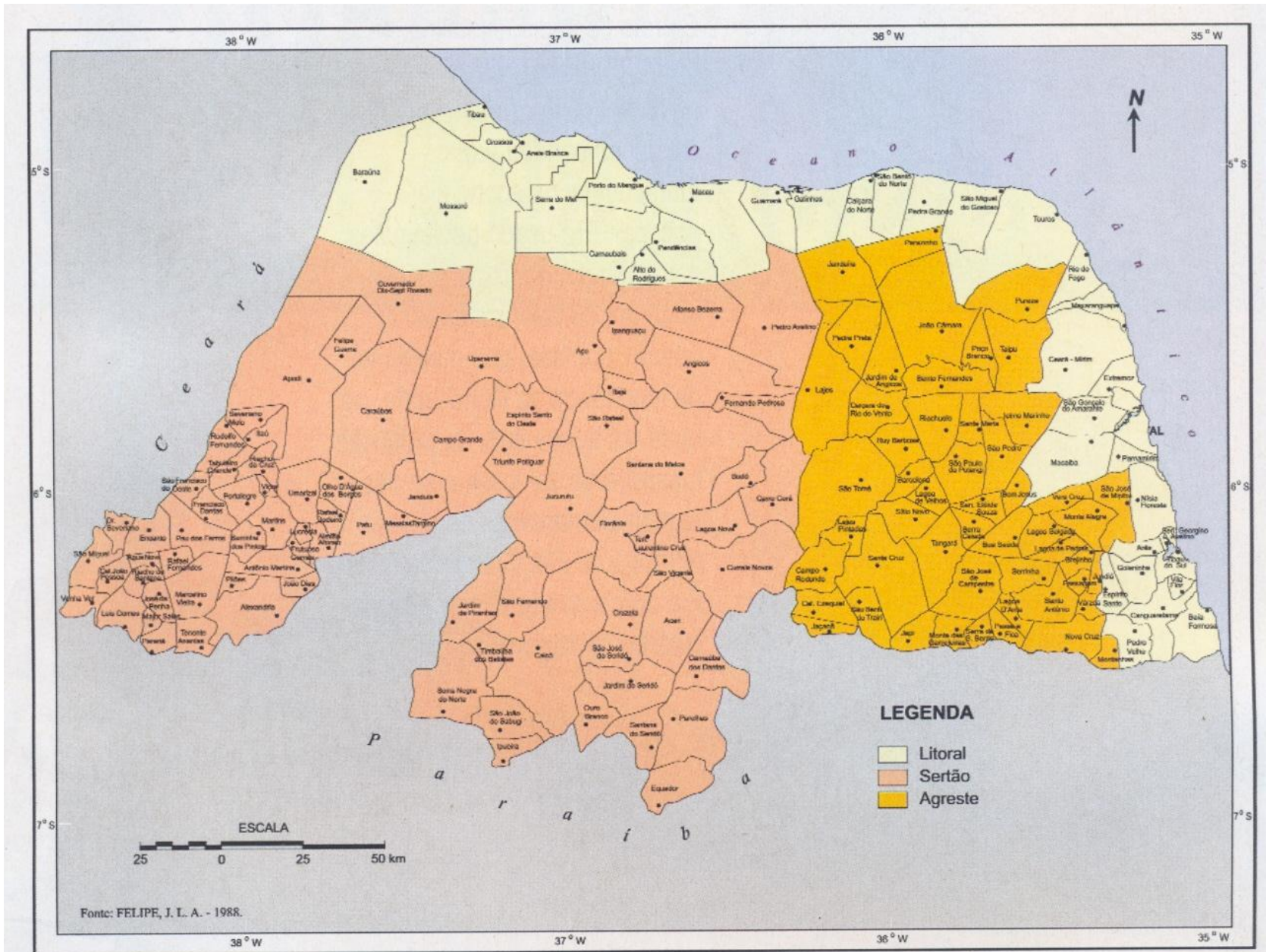
- O conceito de região está historicamente vinculado à idéia de **diferenciação entre áreas**, sendo esta primeiramente resultante das diferenças naturais entre os lugares.
 - Apesar de o capitalismo, na sua fase mais recente, de mundialização dos mercados, produzir uma certa homogeneização entre lugares, é necessário reconhecer que as diferenças entre esses não deixam de existir.
-

Regionalizações do espaço potiguar

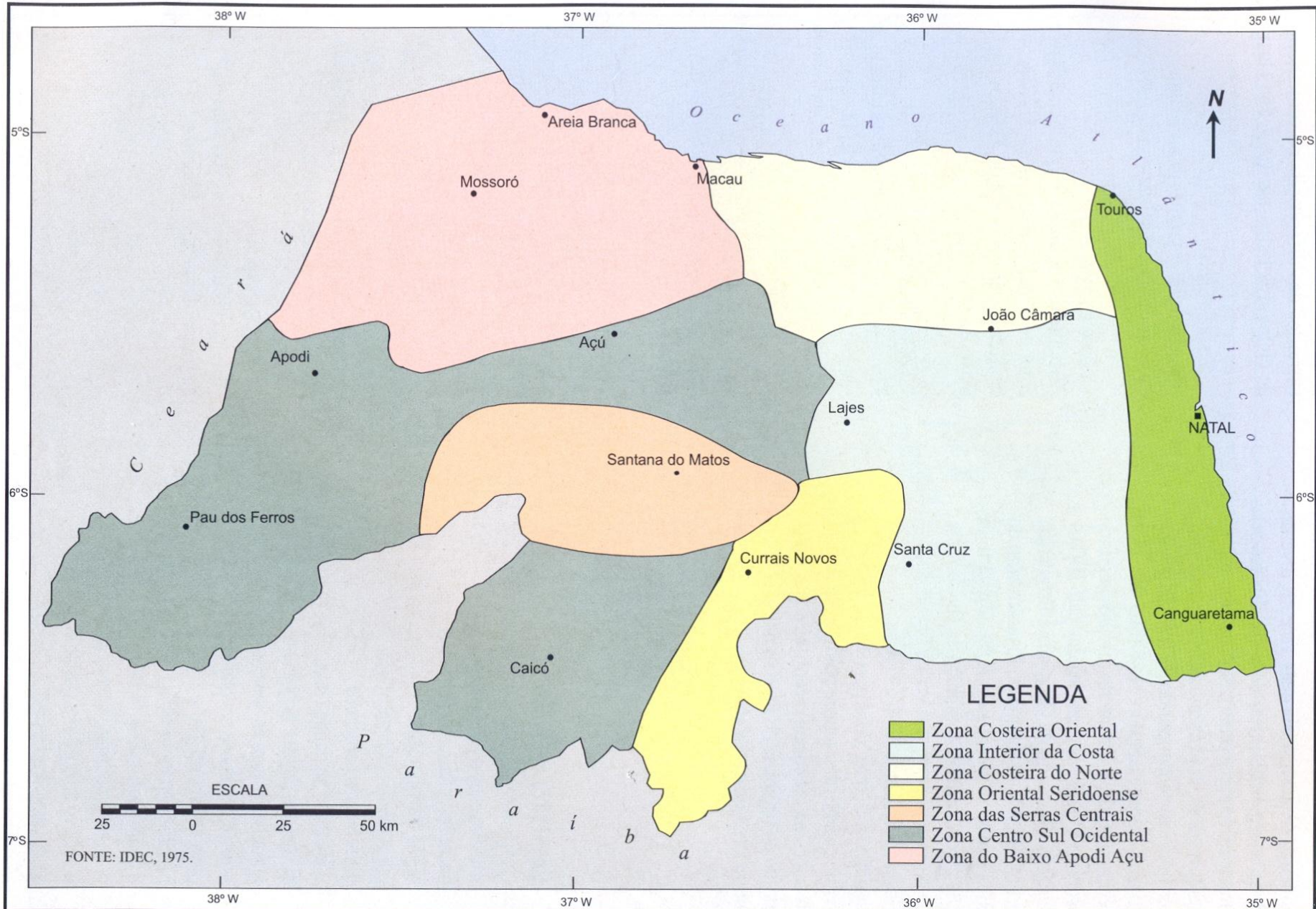
- são conhecidas propostas de regionalização do espaço potiguar elaboradas desde meados do século XX;
 - Mesmo diante das dimensões territoriais (se comparado a outros estados) o Rio Grande do Norte apresenta variada e complexa diversidade regional
-



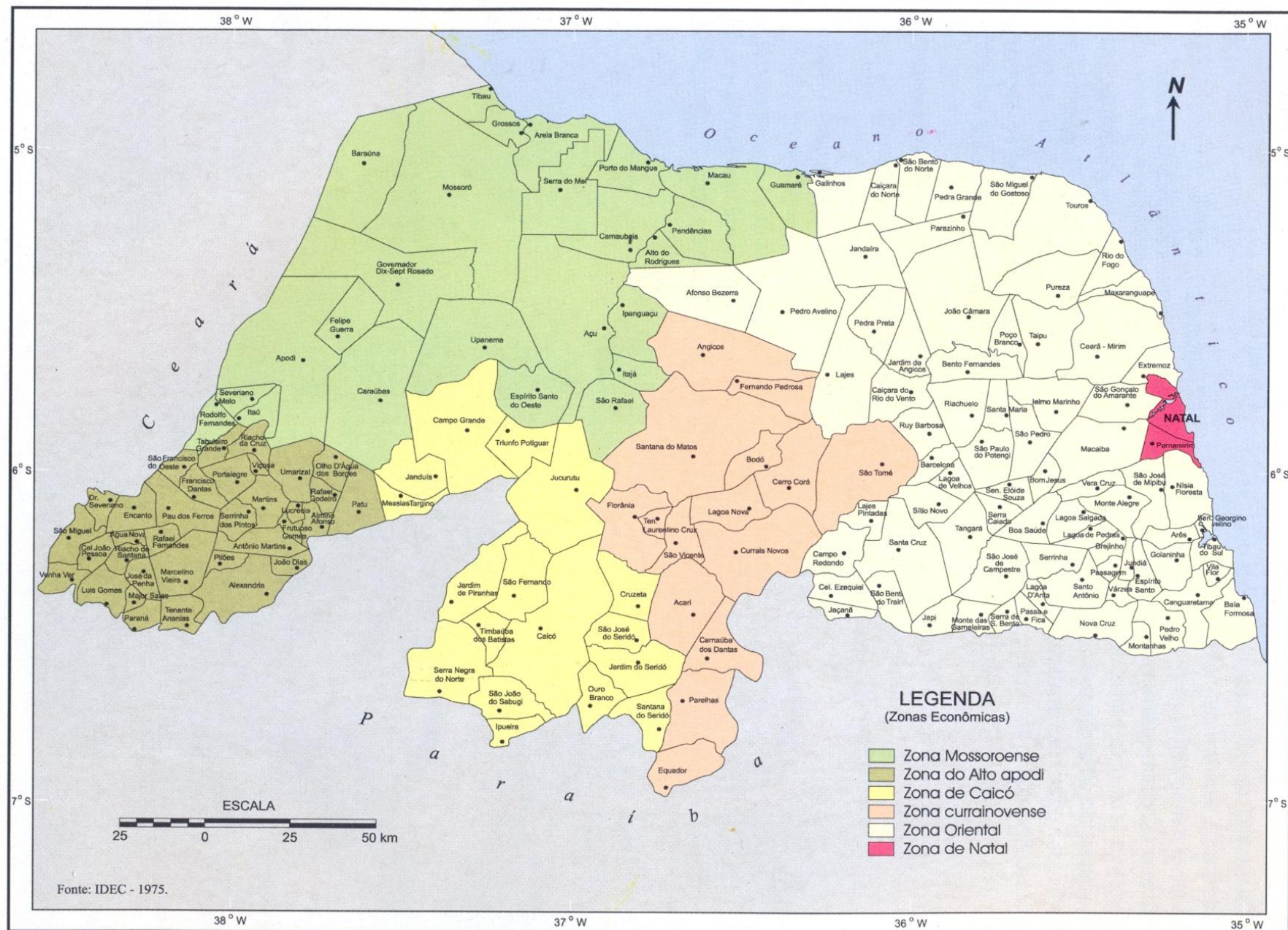
Uma das primeiras divisões: a paisagem geográfica



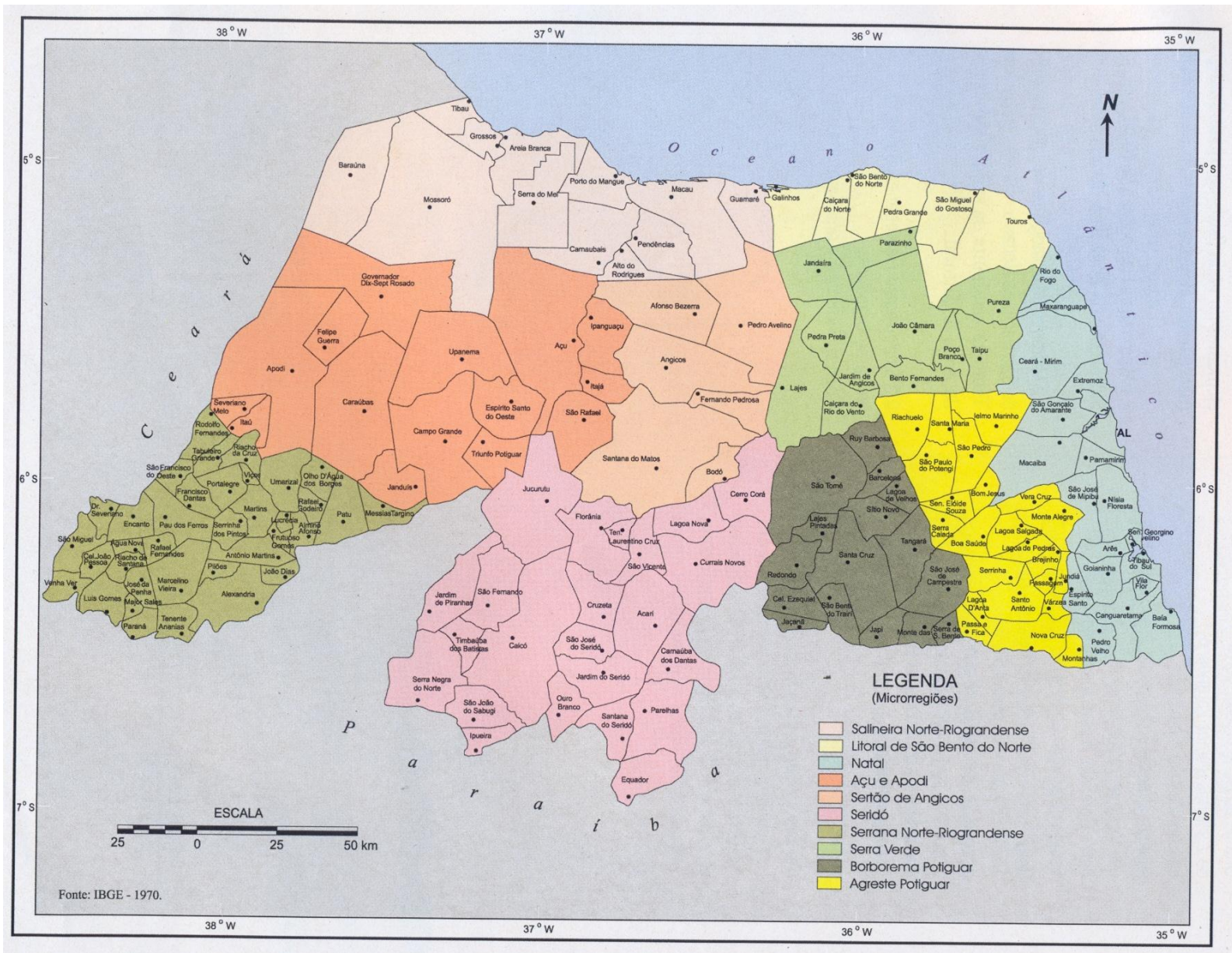
Zonas Fisiográficas: aspectos físicos, humanos e econômicos,



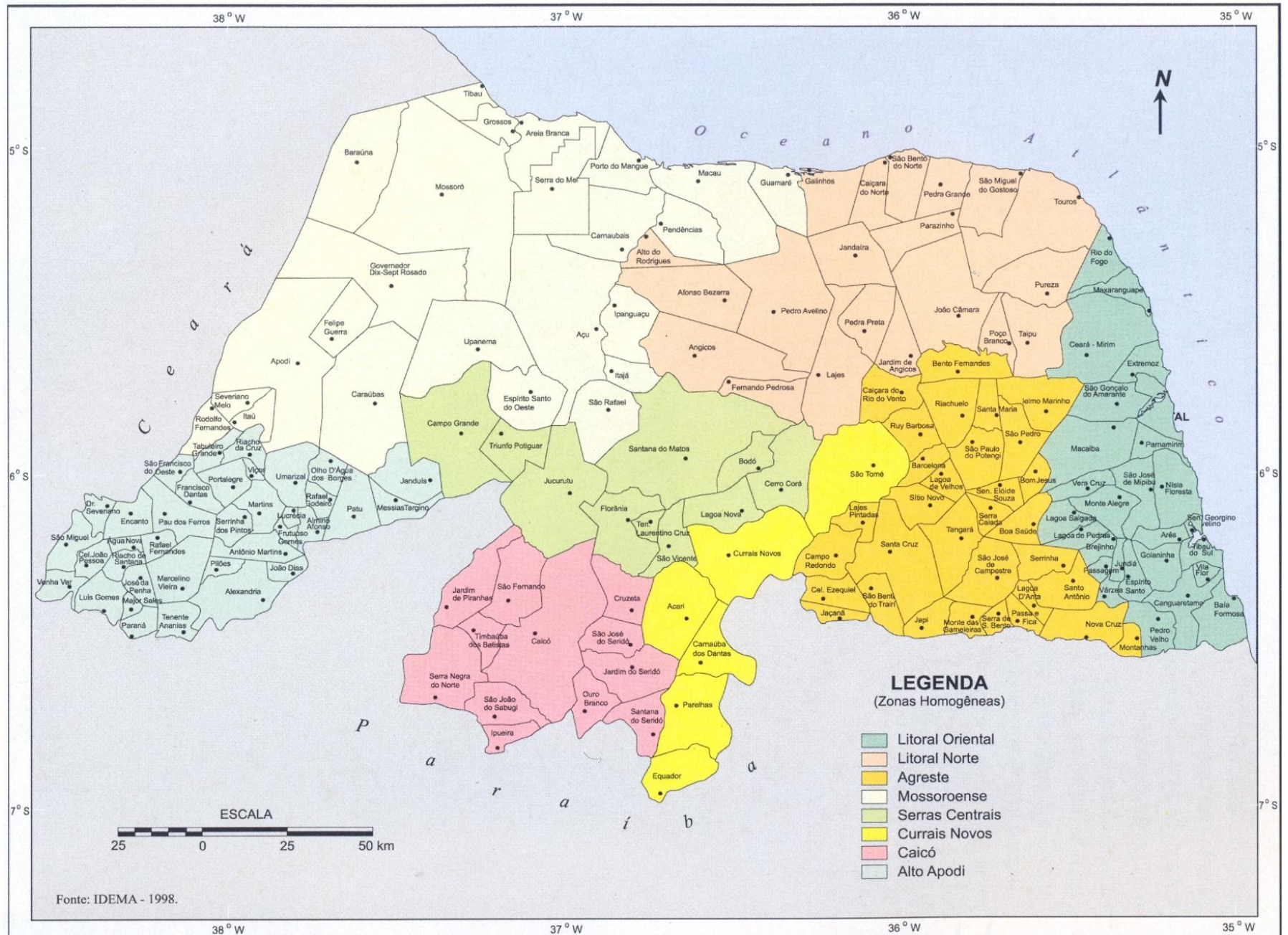
Zonas Econômicas: atividades econômicas no território (RN)



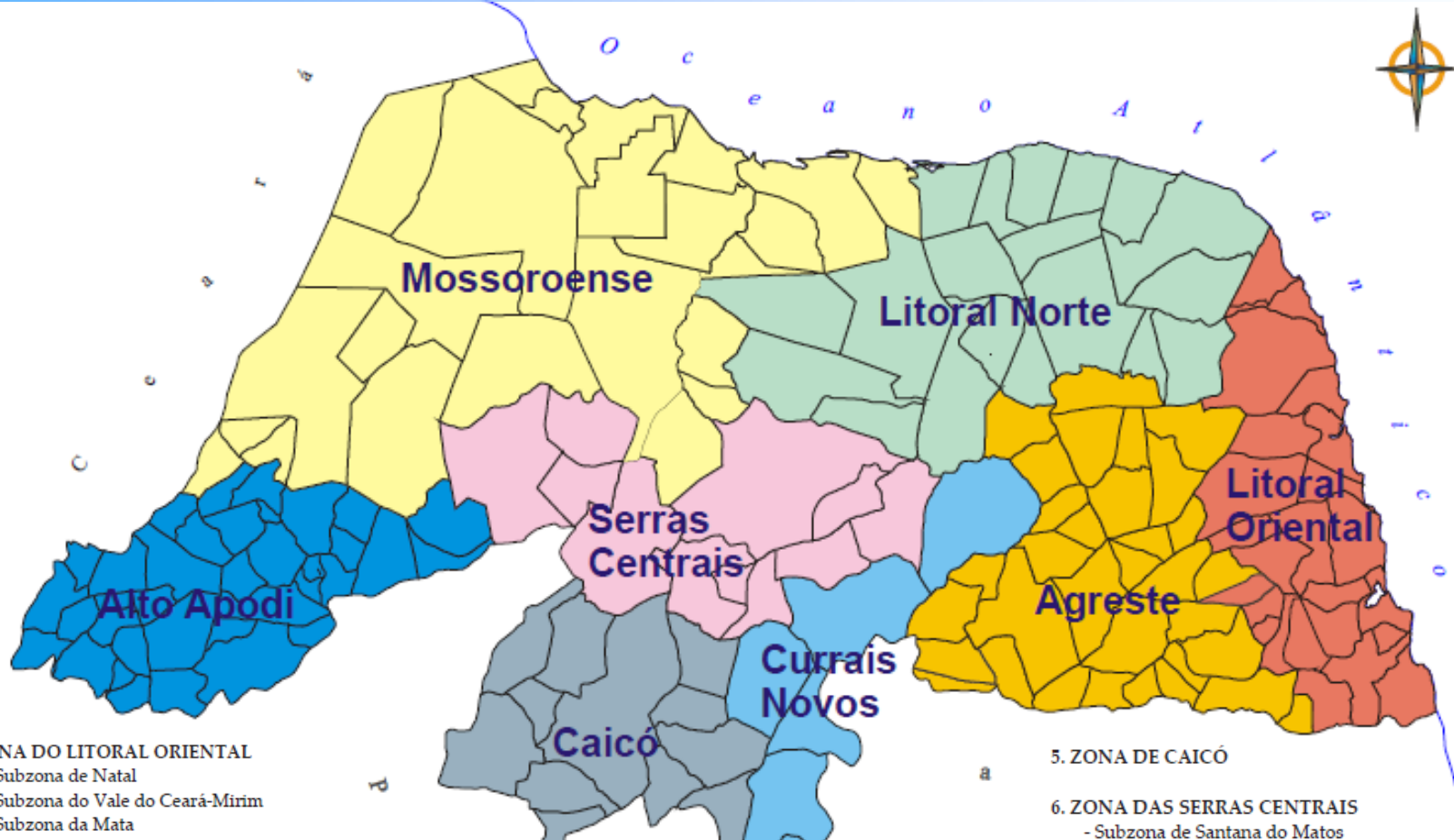
Microrregiões Homogêneas, IBGE, 1970



Zonas homogêneas: aspectos naturais e econômicos



Zonas homogêneas: aspectos naturais e econômicos



1. ZONA DO LITORAL ORIENTAL
- Subzona de Natal
- Subzona do Vale do Ceará-Mirim
- Subzona da Mata

2. ZONA DO LITORAL NORTE
- Subzona de João Câmara
- Subzona de Touros

3. ZONA DO AGRESTE
- Subzona do Agreste Central
- Subzona Fronteiriça da Paraíba
- Subzona do Potengi

4. ZONA DE CURRAIS NOVOS

5. ZONA DE CAICÓ

6. ZONA DAS SERRAS CENTRAIS
- Subzona de Santana do Matos
- Subzona de Jucurutu

7. ZONA DO ALTO APODI
- Subzona de Pau dos Ferros
- Subzona das Serras Úmidas

8. ZONA MOSSOROENSE
- Subzona de Mossoró
- Subzona de Açu
- Subzona Salineira


Mesorregiões geográficas, IBGE



RN - Mesorregião Central Potiguar

Microrregiões

- Macau
- Angicos
- Serra de Santana
- Seridó Ocidental
- Seridó Oriental



Caicó



RN - Mesorregião Agreste Potiguar

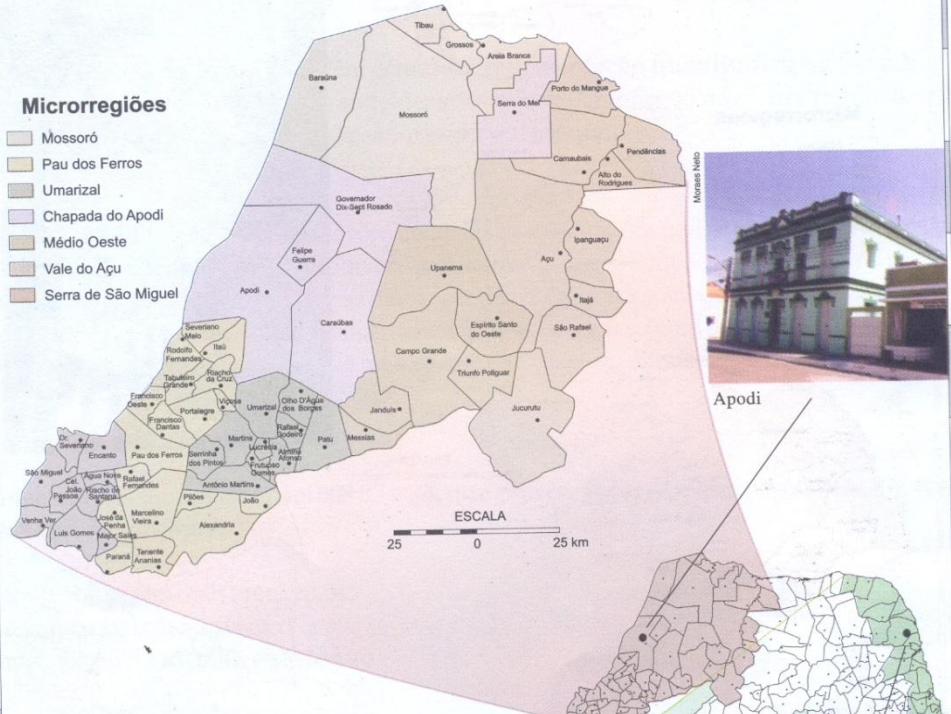
Microrregiões

- Baixa Verde
- Borborema Potiguar
- Agreste Potiguar

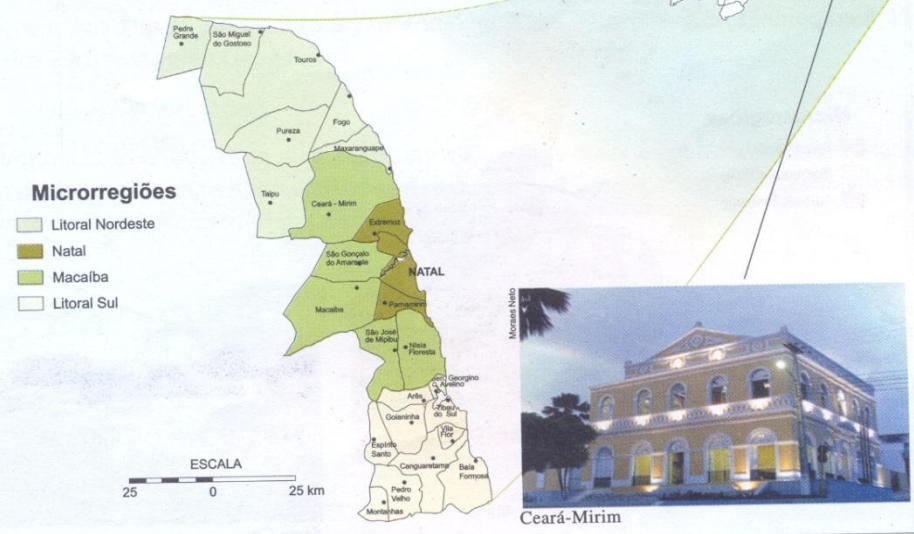


Santa Cruz

RN - Mesorregião Oeste Potiguar

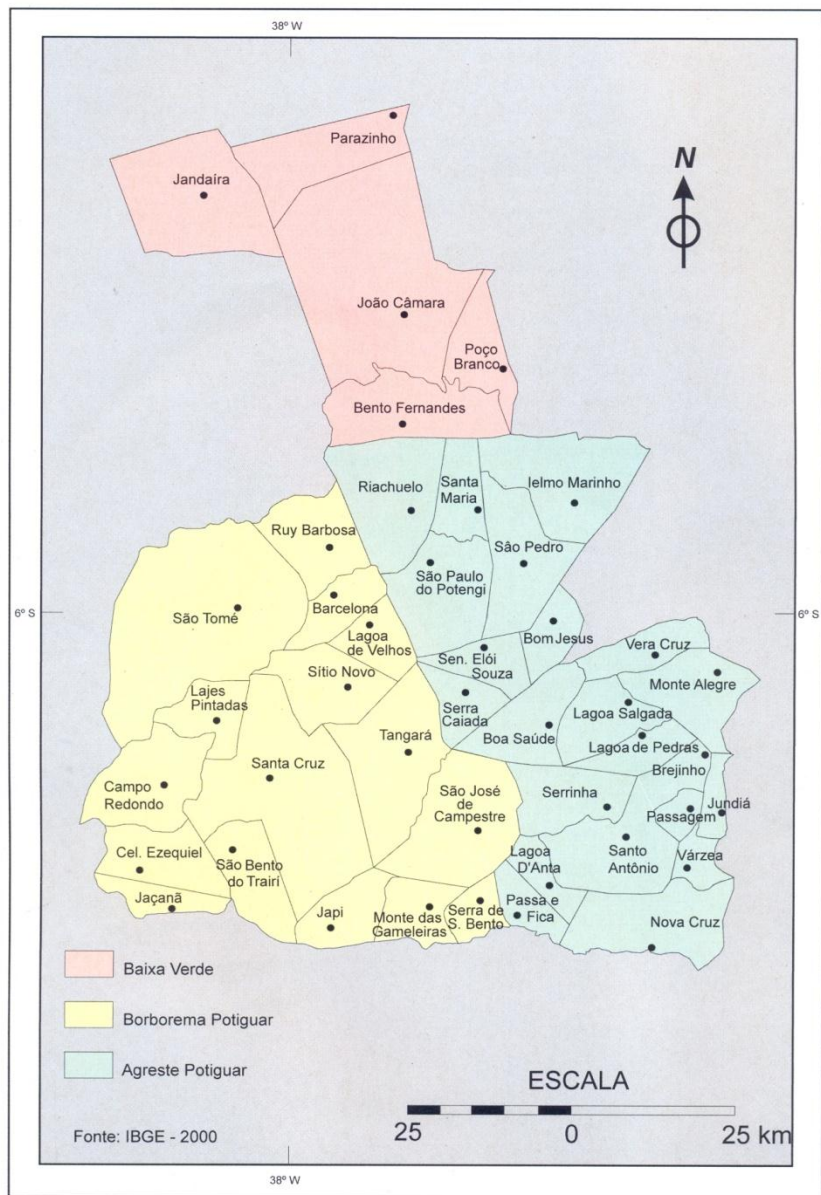


RN - Mesorregião Leste Potiguar

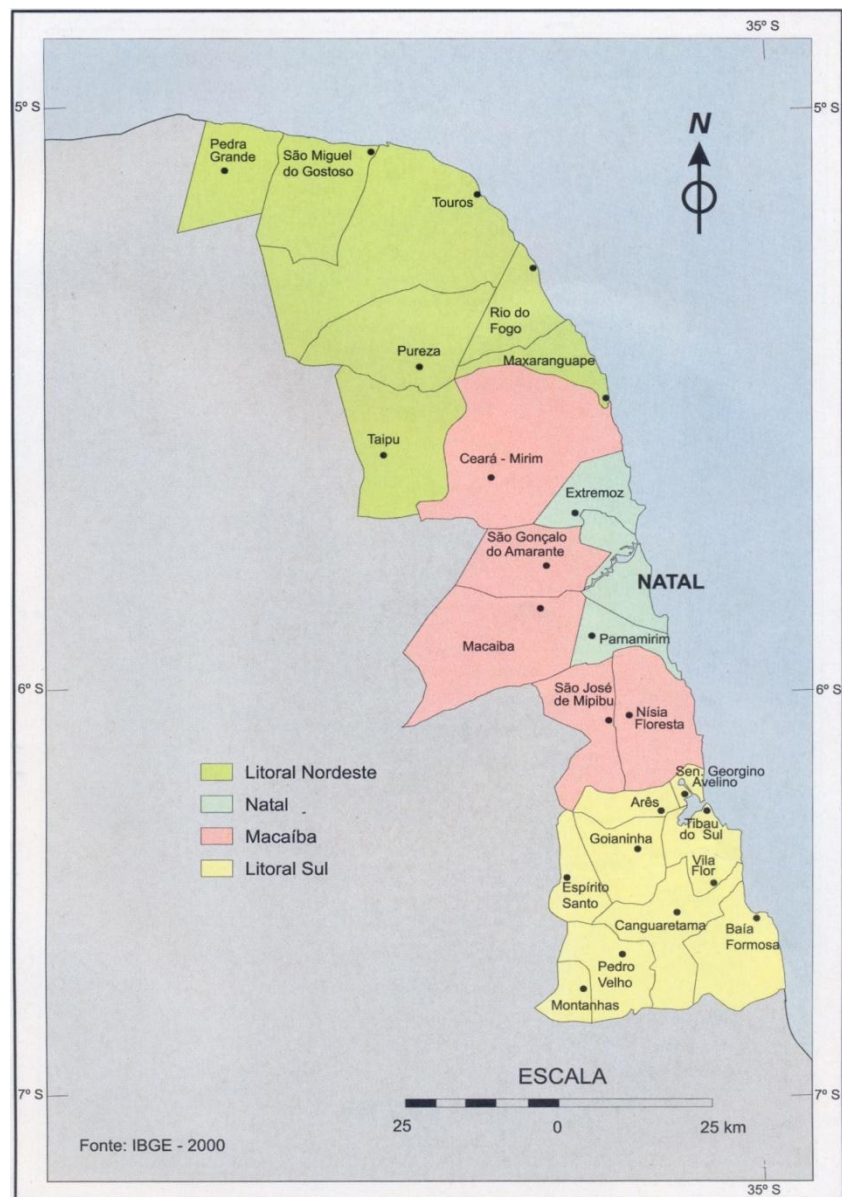


O IBGE dividiu o RN em 4 Mesorregiões Geográficas (1989)

Agreste Potiguar



Leste Potiguar

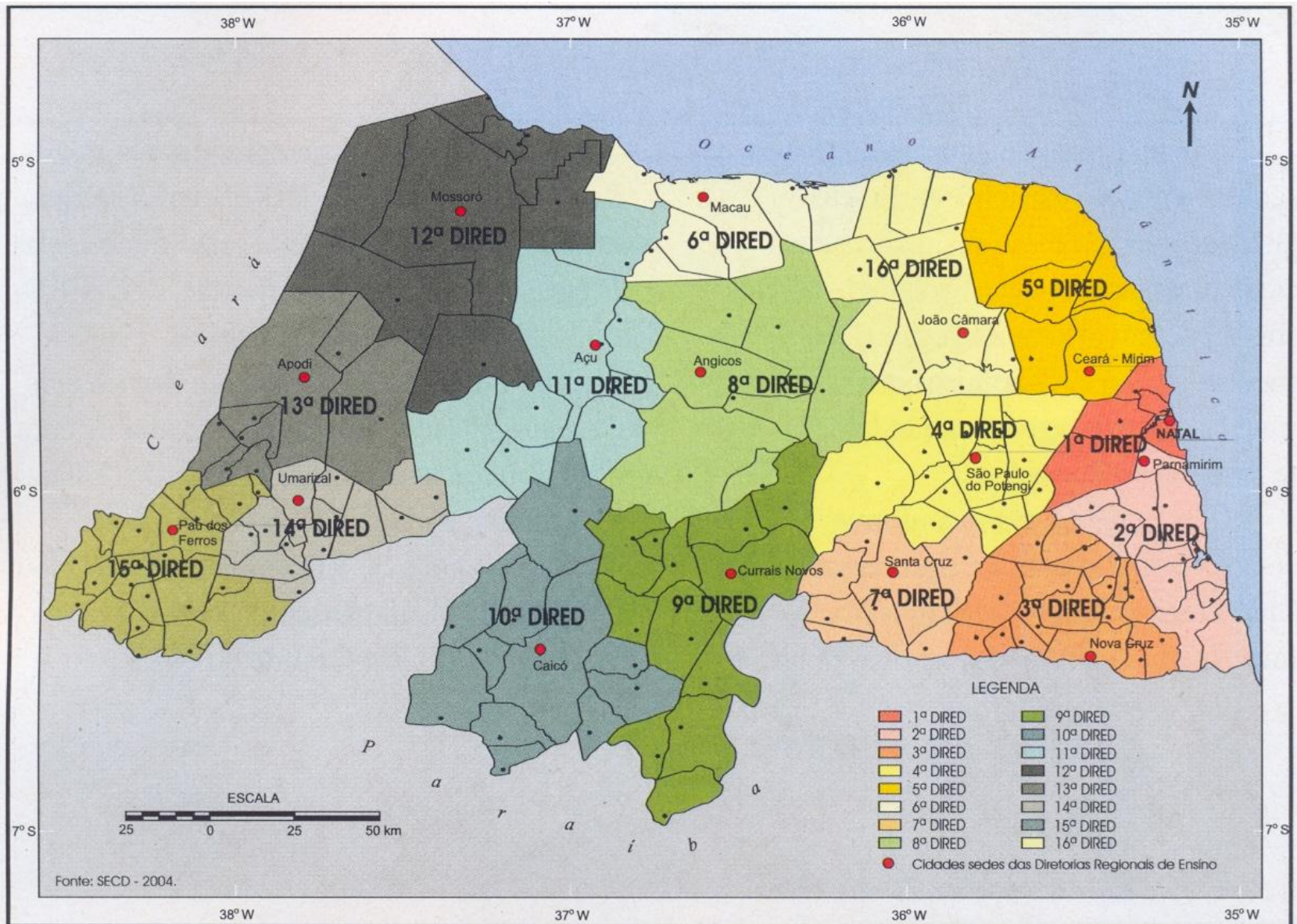




As feiras nas cidades do interior do RN



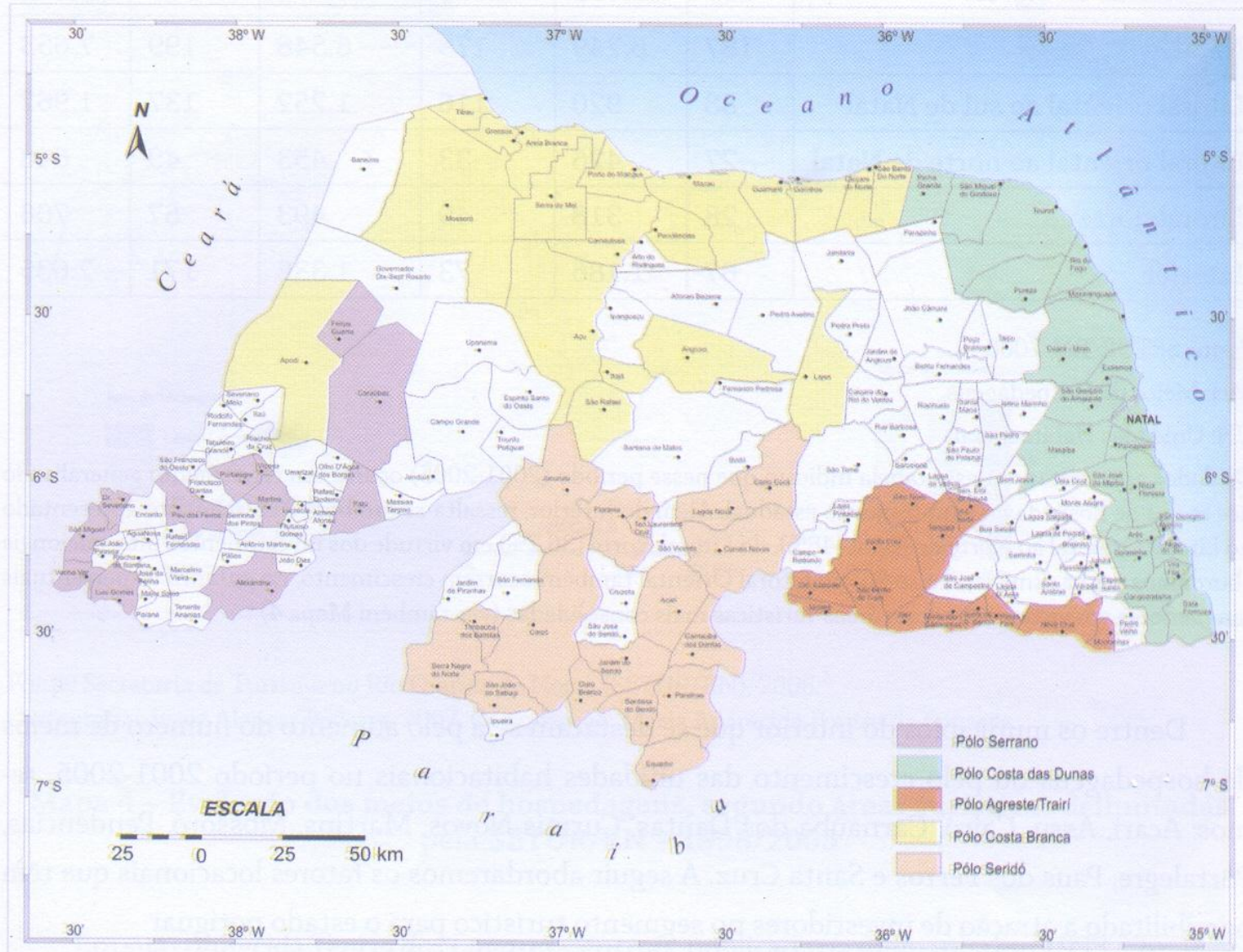
Outras formas de divisão do Rio Grande do Norte: Diretorias Regionais de Ensino (SECD)



Outras formas de divisão do Rio Grande do Norte: Pólos Turísticos



Regiões turísticas no RN, 2006



Outras formas de divisão do Rio Grande do Norte: Unidades Regionais de Saúde Pública (SESP)

